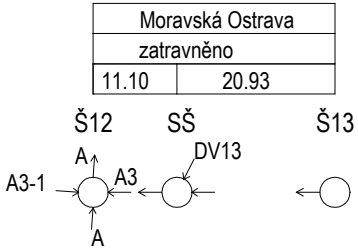
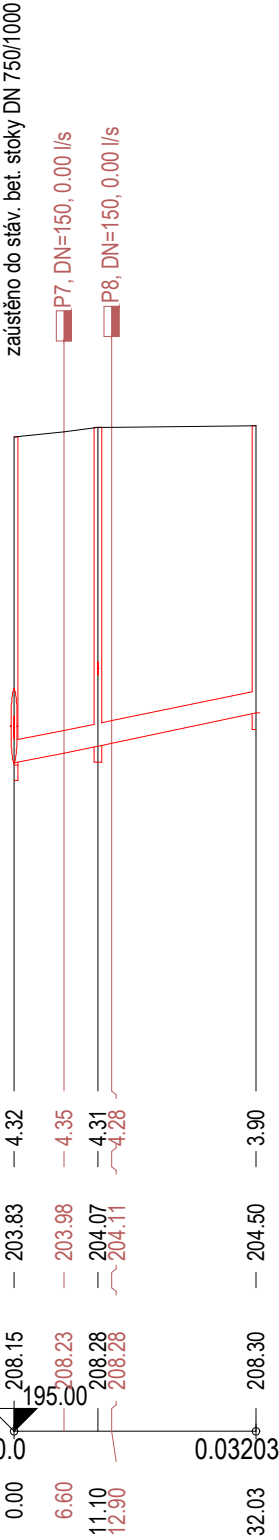


KATASTRÁLNÍ ÚZEMÍ  
POVRCH ÚZEMÍ  
VZDÁLENOST ŠACHET  
NÁZVY ŠACHET



Podélný profil stoky A3

MĚŘÍTKO 1:1000 / 1:100



KÓTA UPRAVENÉHO TERÉNU

HLOUBKA VÝKOPU

KÓTA DNA POTRUBÍ

KÓTA TERÉNU

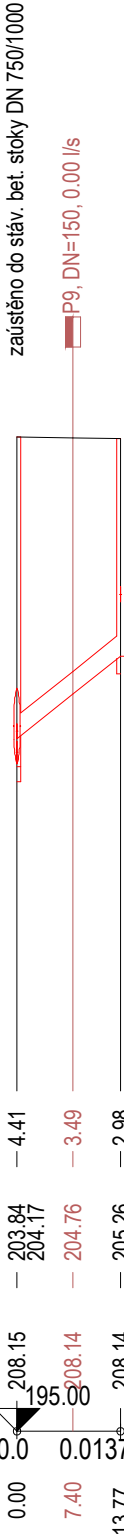
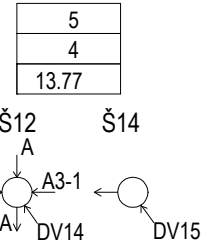
STANIČENÍ [Km],[m]

SKLON [promile] - DÉLKA [m]  
DN [mm] - MATERIÁL - DÉLKA [m]  
KAPACITA [l/s] - RYCHLOST [m/s] (dle: Colebrook)

20.61 - 32.03
300 - PP SN 16 - 32.03
193.04 - 2.73

Podélný profil stoky A3-1

MĚŘÍTKO 1:1000 / 1:100



1
3
2

LEGENDA:  
1) 79.16 - 13.77  
2) 383.86 - 5.43  
3) 300 - PP SN 16 - 13.77  
4) zatravněno  
5) Moravská Ostrava

BPV

S - JTSK

3			
2			
1			
REVIZE	POPIS	DATUM	SCHVÁLIL

Sweco Hydroprojekt a.s. divize Morava pracoviště Ostrava, Varenská 49, 730 02 Ostrava; ostrava@sweco.cz; www.sweco.cz				SWECO 		
VYPRACOVAL	Bc. Radka Rydlová	HIP	Ing. Martin Jonšta	T. KONTROLA	Ing. Karel Hurt	
PROJEKTANT	Ing. Martin Jonšta	ŘEDITEL DIVIZE	Ing. Martin Jonšta	DATUM	02/2023	
OBJEDNATEL	DPO a.s., Poděbradova 494/2, 702 00 Ostrava			KRAJ	Moravskoslezský	
AKCE:  <div>DPO - vozovna trolejbusů - oprava kanalizace</div>				ČÍSLO ZAKÁZKY	22 3106 01 01	
				STUPEŇ	DPS	
				FORMÁT	3 A4	
				MĚŘÍTKO	1 : 1000/100	
				ARCHIVNÍ ČÍSLO	004/23/3	
ČÁST STAVBY	Gravitační dešťová kanalizace			SO/PS	SO 01	
PŘÍLOHA:  Podélný profil - stoka A3, A3-1				ČÍSLO PŘÍLOHY	D.1.1.1.4	1
						0

Tato dokumentace včetně všech příloh (s výjimkou dat poskytnutých objednatelem) je duševním vlastnictvím akciové společnosti Sweco Hydroprojekt a.s. Objednatel této dokumentace je oprávněn ji využít k účelům vyplývajícím z uzavřené smlouvy bez jakéhokoliv omezení. Jiné osoby (jak fyzické, tak právnické) nejsou bez předchozího výslovného souhlasu objednatele oprávněny tuto dokumentaci ani její části jakkoli využívat, kopírovat (ani jiným způsobem rozmnožovat) nebo zpřístupnit dalším osobám.  
Poznámka: Podpisy zpracovatelů jsou připojeny pouze k výtisku číslo 01 nebo originálu přílohy (matrici).